


Rue de la République, 60 300 Senlis


PROJET


1.2 - VUE EN PLAN


DES AMENAGEMENTS PROJETES


Phase	Ind.	Modification	Date.	Dessiné par:	Val.
	A	Première diffusion	15/05/2017	M.F.	D.T
	B	Modifications suite aux remarques de l'architecte	17/03/2018	M.F.	D.T
Système de coordonnées: LAMBERT			Echelle : 1/250		
Repère de nivellement: NGF			Date de création:	15/05/2017	17/03/2018





 Chaussée lourde


 Chaussée parking


 Trottoir en enrobé clair


 Pavés grès ou pavés existants


 Caniveau en 3 rangées de pavés largeur 0.6m


 Espaces verts


 Bordure T2 basse en grès ancien


 Caniveau C13 en grès ancien

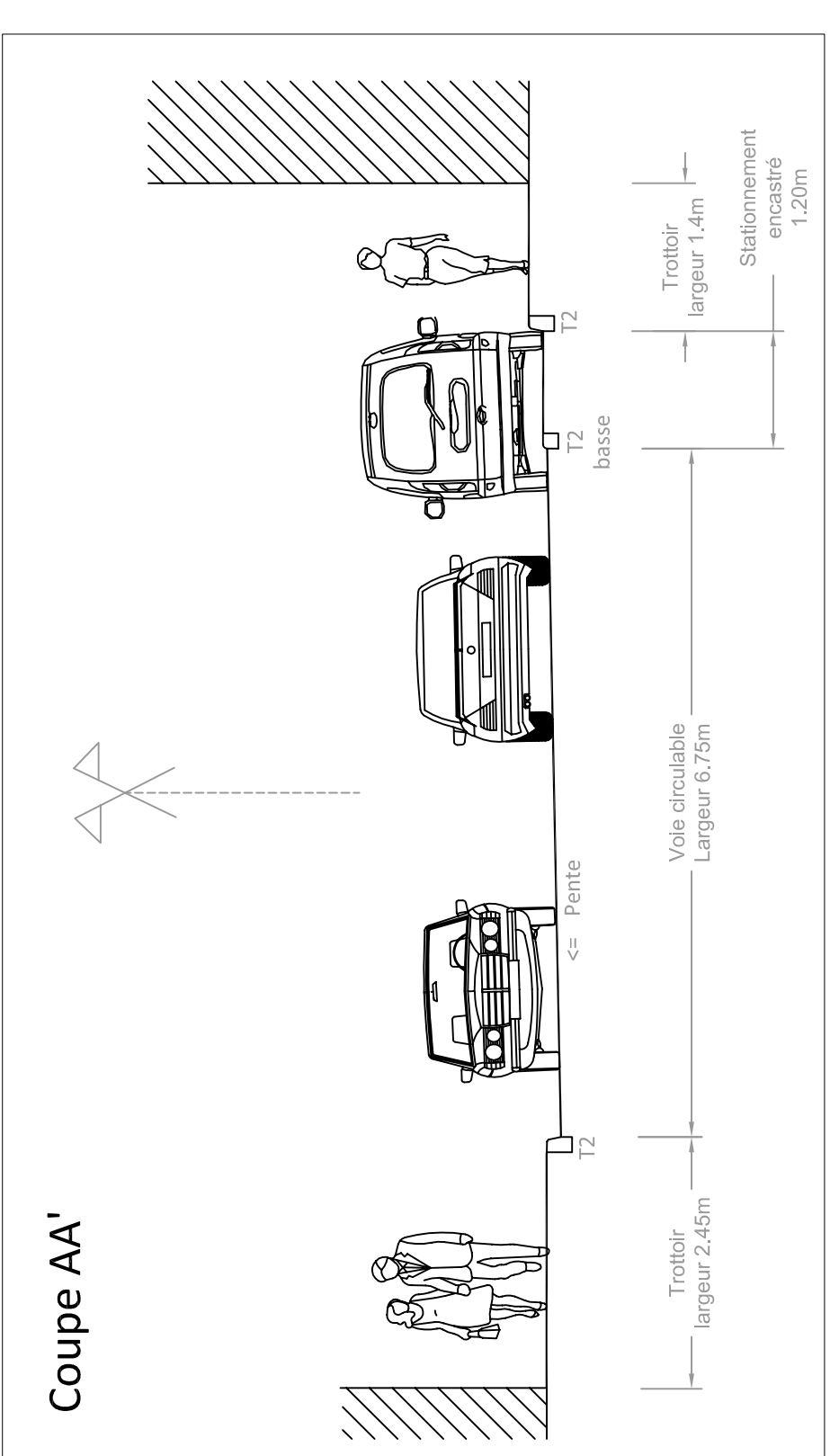
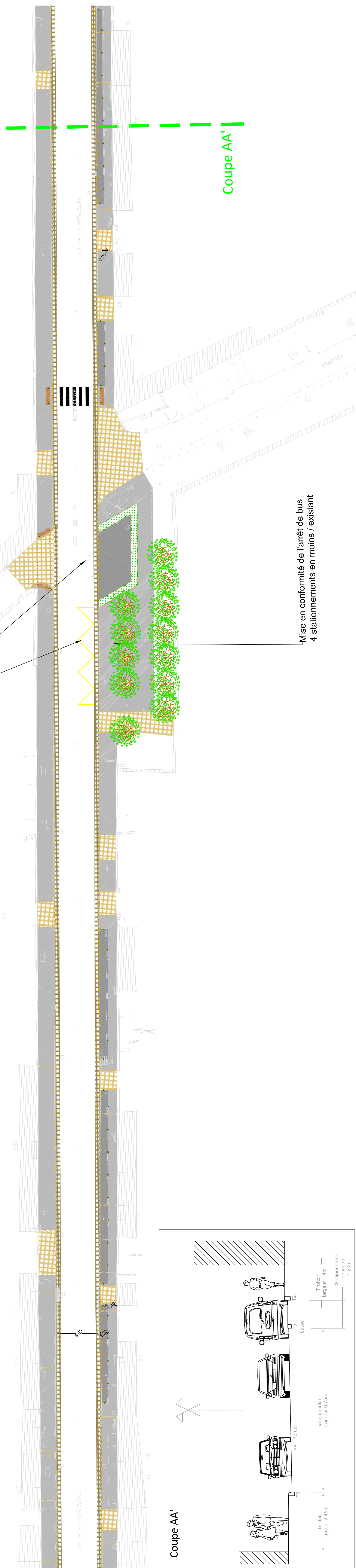
 Bordure P1

 Bordure quai bus en grès - vue 18cm

 Cloutage Bronze + 2 potelets

 Passage piéton clouté

 Arbres existants conservés



Mise en conformité de l'arrêt de bus  
4 stationnements en moins / existant